

NOTIZIARIO 2025

Publicazione destinata ai soci n° 26



SEZ. DI TRIVERO

Foto Rudi Delpiano



OTTICA
ZONCO

PONZONE

**SPECIALISTI LENTI PROGRESSIVE
A CONTATTO E OCCHIALI SPORTIVI**

Frazione Ponzone, 136
13835 **VALDILANA** (BI)
Tel. 015.77 72 20 / 392.62 58 742 (WhatsApp)
zonco.trivero@greenvision.it

www.OtticaZonco.it



SCONTO SU OCCHIALI DA SOLE 20% PER TUTTI I SOCI CAI



SOMMARIO

Lettera del Presidente

Massimo Biasetti pag. 4

Assemblea, composizione dei soci - consiglio direttivo

Sezione di Trivero pag. 5

Tesseramento quote sociali 2025

Sezione di Trivero pag. 6

Regolamento gite sociali

Sezione di Trivero pag. 7

Programma gite sezionali pag. 8

Riepilogo orari e ritrovi

Gite sezionali pag. 39

In montagna con il GAS, riepilogo orari e ritrovi

Gruppo alpinistico scolastico GAS pag. 40

LETTERA DEL PRESIDENTE



Il 2024 è passato, un altro anno vissuto intensamente e, nonostante il meteo non sempre favorevole, quasi tutte le escursioni in programma si sono svolte con buona partecipazione. Anche per il 2025 vi proponiamo un altro anno “in montagna” con tante nuove proposte che potranno soddisfare le esigenze e gli interessi di tutti.

Con la chiusura della Sezione di Mosso avevamo il timore di perdere dei soci. Invece c'è stata un'ottima risposta da parte degli amici di Mosso confluiti nella Sezione di Trivero, che conta quasi 900 iscritti. Oggi siamo un'unica Sezione e nel 2026 porteremo all'Assemblea dei Soci la proposta di cambiare nome: sarà Cai Valdilana, resterà Cai Trivero o Trivero-Mosso? Saranno i soci a decidere.

Intanto si lavora tutti insieme e, oltre a portare avanti il programma gite che vi proponiamo in questo notiziario, ereditiamo i progetti di Mosso: il GAS (Gruppo Alpinistico Scolastico), la gestione della palestra di arrampicata e la festa all'Alpe Artignaga.

Tra le iniziative portate avanti dai nostri volontari del 2024, ci tengo ad evidenziare gli interventi per la riapertura, la posa della segnaletica e la manutenzione del “tracciolino” che va da Bocchetto Luvera a Bocchetto Sessera, che ha comportato diversi giorni di lavoro. Un sentiero molto frequentato, incluso anche tra i percorsi dell'Oasi Zegna e che verrà anche incluso negli itinerari della Regione Piemonte.

Il nostro impegno resta quello di avvicinare le persone alla montagna, in coerenza con quanto si propone il CAI, il cui scopo è *“l'alpinismo in ogni sua manifestazione, la conoscenza e lo studio delle montagne e la difesa del loro ambiente naturale”*.

Auguro quindi a tutti i soci un buon 2025 da trascorre il più possibile in montagna.

Massimo Biasetti

Convocazione Assemblea Annuale Ordinaria

I Soci sono convocati in Assemblea Generale Ordinaria Presso la Sede Sociale in Fraz. Guala n. 5 a Trivero (Valdilana) per il giorno Venerdì 14 marzo 2025 alle ore 21,00. (Prima convoca ore 20,00).

Per discutere e deliberare sul seguente ordine del giorno:

1. Nomina del Presidente e del Segretario dell'Assemblea;
2. Lettura ed approvazione del verbale precedente;
3. Lettura ed approvazione del bilancio consuntivo 2024;
4. Lettura ed approvazione del preventivo 2025;
5. Varie ed eventuali.

Possono intervenire Tutti i Soci in regola con la quota associativa per l'anno 2025.
Hanno diritto di voto i Soci maggiorenni.

Iscritti CAI Trivero 2024

Soci ordinari 503

Soci ordinari juniores 67

Soci familiari 208

Soci giovani 81

Totale 859 soci

Composizione Consiglio

Presidente	Biasetti Massimo
Vice Presidente	Masin Maura
Revisore dei conti	Barberis Negra Clementino Fabbri Oriana Lora Lamia Mario
Cassiere	Orcurto Mariella
Segretario	Torello Viera Carlo
Consiglieri	Barberis Organista Luca Barna Roberto Donà Silvano Fiori Pietro Giannini Anna Mosca Alberto Ronzani Andrea Rossi Silvio Tabozzi Giovanni

RECAPITI UTILI

SEDE CAI

Frazione Guala, 5
Trivero (Valdilana)

CELL

348 1748441

SITO WEB

www.caitrivero.it

EMAIL

cai.trivero@libero.it

PAGINA FACEBOOK

CAI Trivero

MASSIMO BIASETTI

380 2932611

PIETRO FIORI

348 6609409

CARLO TORELLO

347 1238135

ORARI DI APERTURA

Sempre tutti i venerdì
dalle 21 alle 22.
Da febbraio a fine
marzo dalle ore 18
alle 19 e dalle 21
alle 22.

QUOTE SOCIALI - TESSERAMENTO

Per l'anno 2025 le quote sociali sono:

- Soci ORDINARI.....	45,00 Euro
- Soci FAMILIARI.....	24,00 Euro
- Soci ORDINARI Juniores 18-25 anni (anni dal 2000 al 2007).....	24,00 Euro
- Soci GIOVANI fino ad anni 17 (dal 2008 in poi).....	16,00 Euro
- Prima iscrizione nuovo socio GIOVANE.....	10,00 Euro
- Secondo socio GIOVANE stesso nucleo familiare con genitore iscritto.....	9,00 Euro
- Socio GAS prima iscrizione	10,00 Euro

Per associarsi al Club Alpino Italiano sezione di Trivero è necessario compilare in ogni loro parte gli appositi moduli scaricabili dal nostro sito o ritirarli presso la nostra sede, previa lettura dell'informativa sul trattamento dei dati personali disponibile sul nostro sito o presso la nostra sede. Si ricorda inoltre che senza la fototessera la nuova iscrizione non potrà essere effettuata.

Per esigenze organizzative s'invitano i Soci a provvedere al rinnovo entro la prima decade del mese di marzo, presso:

- la nostra sede in Frazione Guala, 5 - Località Trivero - Valdilana il venerdì dalle ore 21 alle ore 22 e nei mesi di febbraio e marzo anche dalle ore 18 alle ore 19 dove il pagamento potrà essere effettuato in contanti, con carte di credito, di debito e prepagate;
- Orcurto Abbigliamento in Via B. Sella, 83 - Località Valle Mosso - Valdilana (orario negozio) telefono 015 702415;
- Gianni Regis Milano in Borgata Marchetto, 5 - Località Mosso - Valdilana - telefono 338 1053484

E' inoltre possibile effettuare il pagamento con bonifico bancario maggiorando la quota di Euro 2,00 per la spedizione del bollino a domicilio del socio, sul conto intestato a: Club Alpino Italiano sezione di Trivero - IBAN IT22J0326805810001858480900 indicando nome, cognome e categoria di ogni socio.

Ai soci in regola con il tesseramento 2024 che rinnovano per il 2025, si ricorda che le coperture assicurative incluse nella quota di iscrizione o rinnovo scadono il 31/03/2025 e ripartono dalla data di iscrizione / rinnovo da parte del Cai centrale.

Con l'iscrizione al CAI

- riceverai la rivista bimestrale CAI e le pubblicazioni della Sezione;
- avrai diritto agli sconti per pernottamento e pasti nei rifugi convenzionati;
- potrai usufruire di un vasto calendario gite senza pese assicurative aggiuntive;
- potrai usufruire del materiale sociale e tecnico per le tue escursioni;
- l'iscrizione inoltre attiva automaticamente le coperture assicurative elencate nel prospetto disponibile sul nostro sito www.caitrivero.it;
- possibilità per i soci giovani (con genitori non iscritti al CAI) di richiedere l'invio gratuito della stampa sociale. Tale richiesta va effettuata al momento dell'iscrizione o rinnovo tesseramento.

REGOLAMENTO DELLE GITE SOCIALI

Art. 1: Le gite sociali sono dirette dal Responsabile gita che ne stabilisce il programma e le eventuali modifiche che riterrà opportune in virtù di eventi sopravvenuti e assume tutte le decisioni per il buon svolgimento della gita stessa, comprese le variazioni da apportare all'itinerario.

Per le escursioni che presentano difficoltà alpinistiche, l'attrezzatura necessaria verrà specificata nel programma.

Il Responsabile gita ha la facoltà di escludere dalle escursioni i partecipanti ritenuti male equipaggiati; in particolare prima di iscriversi ad una gita sociale, bisogna leggerne con attenzione l'itinerario, i tempi di percorrenza, i dislivelli e le difficoltà e valutare la propria preparazione e il proprio allenamento.

Art. 2: Le iniziative individuali durante le gite non sono ammesse. Chi abbandona il gruppo se ne assume la responsabilità.

Art. 3: I partecipanti, iscrivendosi alle gite sociali, accettano i rischi impliciti nella pratica della montagna e liberano pertanto il Responsabile gita e il C.A.I. da ogni responsabilità per infortuni che dovessero verificarsi durante le uscite. Quando queste avvengono con auto proprie, la sezione del C.A.I. Trivero, la Commissione Gite e i Capo gita, declinano ogni responsabilità per i trasferimenti, intendendosi la gita iniziata e conclusa al punto di ritrovo ove si lasciano e si riprendono le auto.

Art. 4: L'iscrizione alle gite che prevedono la prenotazione di pullman, rifugi o strutture ricettive sarà confermata solo al versamento della caparra. In caso di rinuncia alla gita, la caparra verrà restituita se la disdetta motivata verrà comunicata non oltre il 10° giorno antecedente la data della partenza.



Art. 5: Le iscrizioni alle gite sociali programmate in giornata si raccolgono entro il venerdì antecedente la gita, mentre per quelle di più giorni entro la data indicata nel programma. In caso di annullamento, gli iscritti saranno tempestivamente informati. Per facilitare le comunicazioni, lasciare sempre un recapito telefonico all'atto dell'iscrizione.

Art. 6: L'iscrizione alle gite sociali implica, da parte dei partecipanti, la piena osservanza degli orari stabiliti e l'adesione al presente regolamento.

Art. 7: Nel caso di partecipazione alle gite sociali da parte di persona non iscritta al Club Alpino Italiano, questi ha l'obbligo di comunicare - ai sensi dell'art. 5 del Regolamento Gite - i propri dati personali (nome, cognome e data di nascita e recapito telefonico) necessari per attivare l'assicurazione il cui costo al giorno per persona è di Euro 12,95, di Euro 8,40 al giorno più 9,00 Euro da 2 a 6 giorni, a carico del partecipante.

La Commissione Gite si riserva di apportare al Programma Gite, tutte quelle modifiche, aggiunte o soppressioni, che si rendessero necessarie per il loro buon svolgimento.

COL CHALEBY


CIASPOLE  ROBERTO BARNA  347 5700203


SCI ALPINISMO  GIOVANNI TABOZZI  340 7277646

Classica gita di scialpinismo della Valle d'Aosta centrale adatta anche per essere percorsa con le ciaspole.





INFO GITA


 TEMPO
DI PERCORRENZA
3 ore circa andata

 DISLIVELLO
+790 metri

 QUOTA PARTENZA
1893 metri

 QUOTA VETTA
2736 metri

 GRADO
DI DIFFICOLTÀ
MS / MR

 ESPOSIZIONE
PREVALENTE
Sud

Si parte dall'area pic-nic di Porliod (1893m), frazione più alta del vallone di Saint Barthelemy e dopo un primo tratto nel bosco si raggiungono i prati di Tsa Fontaney (2302 m).

Da qui un lungo traverso-falsopiano conduce al Col Salvè (2568 m) e in breve alla meta, il Col di Chaleby (2683 m).

Dal colle si gode di un ottimo panorama sul Monte Faroma, l'Emilius e sul Massiccio del Monte Rosa.

Equipaggiamento obbligatorio: artva pala e sonda.

FERRAMENTA **CANEPA** CAMPORE

Fraz. **CAMPORE**
Loc. Vallemosso
VALDILANA
Tel. **015 702303**



FAI DA TE

COLORIFICIO

UTENSILERIA

GIARDINAGGIO

FERRAMENTA

SERRATURE



www.ferramentacanepa.com

NOVO **TEX** S.R.L.

Via Roma, 66/b
Loc. Trivero - VALDILANA (BI)
Tel. 015 75.065 - Fax 015 71.58.726

SAN MARTINO DI CASTROZZA


 PIETRO FIORI  348 6609409

 SILVANO DONÀ  328 8334314


GIORNO 1

Partenza in autobus da Valdilana, Trivero destinazione la ridente cittadina dolomitica di San Martino di Castrozza.


Sosta per pranzo e visita alla città di Trento. Nel pomeriggio ripartenza con direzione Majestic - Dolomiti Hotel; sistemazione nelle camere e cena.



INFO GITA

 TEMPO DI PERCORRENZA
5 ore a/r

 DISLIVELLO
450 metri

 GRADO DI DIFFICOLTÀ
E

MERCLEDÌ

26

FEBBRAIO

GIORNO 2

Trasferimento con nostro autobus a Passo Rolle. Dal piazzale ex funivia a quota 1980 metri partirà l'escursione con destinazione Baita Segantini: un luogo di grande valore paesaggistico.

Discesa con giro ad anello attraverso la Val Venegia e ritorno al punto di partenza.

Al pomeriggio rientro con l'autobus in hotel.

INFO GITA



TEMPO
DI PERCORRENZA
3,30 ore a/r



DISLIVELLO
340 metri



GRADO
DI DIFFICOLTÀ
E

GIORNO 3

Spostamento con nostro autobus a Fiera di Primiero. Partenza dal piazzale Rifugio Miralago con destinazione Forcella e Lago di Calaita - Malga Grugnola: un percorso semplice, ma di grande impatto paesaggistico.

GIOVEDÌ

27

FEBBRAIO

Queste escursioni sono delle proposte che dovranno essere valutate direttamente in loco, a seconda della situazione meteo nevosa.

Sono previste altre destinazioni, tra cui la salita all'Altipiano delle Pale, se il tempo sarà ottimale.



VENERDÌ

28

FEBBRAIO

GIORNO 4

Check-out in hotel e trasferimento a Cavalese e al Passo Lavazè, paradiso dello sci di fondo, famoso per i suoi panorami nordici.

Dal piazzale, salita a Malga Ora, su percorso ben segnalato. Possibilità di pranzare in malga.

Al pomeriggio ripartenza e ritorno a Valdilana, Trivero.

INFO GITA



TEMPO
DI PERCORRENZA
2,30 ore a/r



DISLIVELLO
150 metri



GRADO
DI DIFFICOLTÀ
E

Note: possibilità di praticare sci da discesa nei giorni di mercoledì e giovedì. Possibilità di praticare sci nordico in tutta la zona.

*Caparra di 150,00 € da versare all'atto dell'iscrizione.
Iscrizioni entro il 20 gennaio.*

cascina  dei
PRAPIEN

Regione Prapiano, 1
Valdilana (BI)
015 756693
339 776 69 63
prapien.sb@gmail.com
cascinadeiprapien.com



- * AUTOANALISI DEL SANGUE
Profilo glicemico - Profilo lipidico
- * MISURAZIONE DELLA PRESSIONE
- * ELETTROCARDIOGRAMMA
- * HOLTER PRESSORIO
- * HOLTER CARDIACO
- * TEST INTOLLERANZE ALIMENTARI
- * GIORNATE TEMATICHE

VIA ROMA, 80 - LOC. TRIVERO
VALDILANA (BI)
Tel. 015 756592

CARROZZERIA
CRESTANI

Loc. VALLE MOSSO - VALDILANA (BI)
Piazza Alpini d'Italia, 19
Telefono e Fax +39 015.702650
eMail: carrozzeriacrestani@gmail.com

SABATO

15

MARZO

CIASPOLATA SERALE IN VAL VOGNA

RIVA VALDOBBIÀ - VAL VOGNA



CARLO TORELLO VIERA



347 1238135



STEFANO STRONA



334 8590774



Giro con le ciaspole con partenza da Ca' d' Janzo, per proseguire sulla strada asfaltata e toccare le frazioni: Ca' Piacentino, Ca' Verno, Ca' Morca e Sant'Antonio.



INFO GITA



TEMPO
DI PERCORRENZA
3 ore a/r



DISLIVELLO
175 metri



GRADO
DI DIFFICOLTÀ
T/E

Il sentiero innevato inizia da Sant'Antonio, si percorre la Val Vogna con tratti pianeggianti e qualche piccola salita fino alla frazione Peccia e si raggiungerà l'Oratorio dedicato a San Grato.

Al ritorno a Sant'Antonio si cenerà in un locale tipico.





Per motivi organizzativi si prega di dare adesione entro venerdì 28 febbraio 2025.

Caparra di 10,00 € da versare in sede.

CIMA DEL BOSCO

30


MARZO

 MASSIMO BIASETTI  380 2932611  ROBERTO PIGATO  338 3075741


La Cima del Bosco è una montagna delle Alpi Cozie, in alta Val di Susa nel Comune di Cesana Torinese, che si eleva a 2380 m di quota.

Il nome è dovuto ai fitti boschi di conifere che ricoprono i versanti. Sulla cima si trova una piccola cappella.

La gita è fattibile sia con gli sci che con le racchette da neve (ciaspole).




INFO GITA

 LOCALITÀ DI PARTENZA
 Bousson
 (Cesana Torinese)

 DISLIVELLO TOTALE
 960 metri

 QUOTA PARTENZA
 1420 metri

 QUOTA VETTA
 2380 metri

 GRADO DI DIFFICOLTÀ
 Facile

Da Bousson si segue la destra orografica del vallone su pendii aperti, fino a raggiungere in circa mezz'ora la frazione di Thures.

Per accorciare un po' la gita, si può partire da Thures utilizzando la navetta che collega la frazione a Bousson.

Da Thures si sale lungo ampie distese prative dalla pendenza dolce in direzione del bosco sovrastante e in breve si raggiungono le Baite Chalvet (1890 m). Si riprende a salire nel bosco, piegando leggermente verso sinistra fino ad uscire dagli alberi, dove la cima diventa ben visibile e si raggiunge facilmente.

L'itinerario, sviluppandosi in gran parte nel bel bosco, è adatto anche in caso di abbondanti nevicate.

Possibilità di partire da Thures risparmiando 200 m di dislivello. Thures è collegata a Bousson da un servizio navetta.



GIARDINO COLORI S.R.L.

Via Fila, 57 **PONZONE DI TRIVERO (BI)**

Tel. 015 737436 - Fax 015 737861

Via Franzi, 29
BORGOMANERO (NO)

Tel. 0322 836148

Fax 0322 869482

Strada Marghero, 17
BIELLA (BI)

Tel. 015 8497715

Fax 015 8490877

giardino.colori@tiscali.it - www.giardinocolori.it

Diamo VITA ai Vostri PROGETTI

**OTTICA
OFTALMICA FASANI** di G. CANOVA

**STUDIO PROFESSIONALE DI OPTOMETRIA
PER APPUNTAMENTI Tel. 015.702358**

Via Bartolomeo Sella, 89 - 13835 VALDILANA (Biella)

info@oftalmicafasani.it

FERRATA DI SAN MICHELE

 ANDREA RONZANI  338 9498897  STEFANO STRONA  334 8590774


Ci sono tantissimi modi per arrivare alla Sacra di San Michele. Uno di questi, sicuramente il più originale, è percorrendo la Ferrata Carlo Giorda, dedicata ad un appassionato alpinista di Sant'Ambrogio Torinese.

Il percorso inizia in località Croce della bell'Alda la protagonista di una delle leggende della Sacra di San Michele, proprio vicino al parcheggio appena fuori al centro abitato di Sant'Ambrogio e raggiunge la cima del Monte Pirchiriano (962 mt) arrivando direttamente sotto le mura della Sacra di San Michele.


Questa ferrata è meravigliosa sia per l'esposizione panoramica sia per la percorribilità. E' adatta anche per chi è alle prime armi ma non è da sottovalutare la lunghezza, circa 3 ore di percorso.



INFO GITA FERRATA

 TEMPO
DI PERCORRENZA
3 ore

 DISLIVELLO
600 metri

 GRADO
DI DIFFICOLTÀ
PD (poco difficile)

FERRATA

Il percorso non è particolarmente difficile, ma ciò che complica un po la questione, per chi è alle prime armi, è la durata: stiamo parlando di 3 ore di percorrenza con circa 600 metri di dislivello.

ESCURSIONE A PIEDI

SENTIERO 502 DA SANT'AMBROGIO


Il percorso parte da dietro la Chiesa di S. Giovanni Vincenzo nel Comune di Sant'Ambrogio, inizialmente su strada asfaltata continua poi su mulattiera fino alla Borgata San Pietro percorrendo il cammino le 15 croci della Via Crucis. Giunto a San Pietro dovrai proseguire fino a ritrovarti al Piazzale della Croce Nera, o deviare poco prima sulla destra, per un ultimo tratto di circa 10 minuti che ti porterà al Sepolcro dei Monaci e all'ingresso dell'abbazia.

INFO GITA A PIEDI

 LUNGHEZZA
PERCORSO
3 km

 DISLIVELLO
609 metri

 QUOTA PARTENZA
353 metri

 GRADO
DI DIFFICOLTÀ
E (media)

TERRITORIUM



Trivero, Via Guglielmo Marconi, 32/a
13835 VALDILANA (BI)
Tel. 015/75024
www.territorium.it

CARROZZERIA
Tiritan

VALDILANA
Croce Mosso, Via Mazzini 123

Tel. 015 737297

LOCANDA
ARGIMONIA

di Delpiano Luca



Fr. Bocchetto Luvera, 3
Loc. Mosso - VALDILANA (BI)
Tel. 349.7022351



Parafarmacia
BENESSERE al CENTRO
Dott. Lorenza Sola Titetto

www.benesserealcentro.it

Via Provinciale 215
13835 PONZONE (Valdilana)

tel. 015 015 1096
320 611 4879

ORARIO

Lunedì CHIUSO

da Martedì a Venerdì
9,30 - 12,30 / 16 - 19

Sabato
9,30 - 12,30

ALASSIO - ALBENGA - ALASSIO

PIETRO FIORI



348 6609409



SILVANO DONÀ



328 8334314

Alassio, la perla turistica del savonese, con la sua ricca via dello shopping e le sue meravigliose spiagge sarà il punto di partenza e arrivo dell'escursione, che va oltre i soliti e collaudati itinerari turistici.



L'escursione parte da Alassio (Viale Hambury) ove è posta l'indicazione "mulattiera di Solva". Si inizia la salita su tipico vicolo della Liguria, lastricato di mattoni e molti scalini, fino a raggiungere il piccolo Borgo di Solva e la Chiesa di Santa Croce, costruita su un bellissimo terrazzo con vista mare (quota 110 m). Il sentiero si fa più impervio in direzione Monte Brignone, si attraversano numerosi terrazzamenti coltivati ad olivo fino a raggiungere quota 310 m, dove un ampio terrazzo permetterà di fare una prima sosta rigenerativa con stupenda vista sulla baia.

Le difficoltà altimetriche sono praticamente terminate, si è al bivio tra la salita al Monte Brignone e la traversata a mezza costa dello stesso.

Si prenderà il sentiero dell'Onda, molto bello, che attraversa tra folta macchia mediterranea tutta la costa fino ad Albenga con costante vista sulla baia e isola di Gallinara. Giunti in prossimità di Albenga, si tornerà verso Alassio seguendo la Via Iulia Augusta costruita nel XIII secolo a.C. per volere dell'Imperatore Augusto. Lungo il percorso si potranno vedere i resti di alcune necropoli romane e dei tratti quasi integri della via originale. Il percorso è sempre panoramico e ricondurrà alla Chiesa di Santa Croce del borgo di Solva e poi ad Alassio.

Tempo libero per spiaggia o shopping.

Ripartenza tardo pomeriggio per ritorno a Valdilana Trivero.

**Caparra di 30,00 € da versare all'atto dell'iscrizione.
Iscrizioni entro il 30 marzo.**

INFO GITA

**TEMPO
DI PERCORRENZA**
4,30 ore + pausa



**LUNGHEZZA
PERCORSO**
14 km



DISLIVELLO
380 metri



**GRADO
DI DIFFICOLTÀ**
E



Sede legale: Frazione Marone 1/D, 13835 Valdilana (BI)
Phone +39 015 756597

Sede secondaria: G. Marconi 32, 28831 Baveno (VB)
Phone +39 339 6033166
elettrogi@elettrogi.it | www.elettrogi.it

CARROZZERIA



Fregonese & bassan s.r.l.

AUTO LAVAGGIO • CENTRO CRISTALLI

SPECIALIZZATI GRANDINE

AUTO DI CORTESIA





CARROZZERIA CONVENZIONATA ASSICURAZIONE

Via Provinciale, 327 - PONZONE (BI)
E-mail: carrozzeria@fregonesebassan.it

Tel. 015 7388428

NUMERO VERDE PROFESSIONALE 800 082858

ANELLO CICOGNA POGALLO ALPE PRA'

 CARLO TORELLO VIERA  347 1238135  GIANCARLO BRUERA  347 2955016

Escursione ad anello nel parco della Val Grande.


Si parte da Cicogna (quota 730 m) e si procede verso l'Alpe Pogallo, dapprima su mulattiera a sbalzo sul fiume e poi su facile sentiero.




Da Pogallo il sentiero si inerpica nel bosco passando dalla Cappelletta del Braco e dall'Alpe Leciuri per giungere alla Casa dell'Alpino, all'Alpe Prà (quota 1310 m).

Lungo il rientro a Cicogna in discesa, una breve deviazione per ammirare il masso coppelato dell'Alpe Prà, il più antico segno delle civiltà che popolarono la Val Grande.

INFO GITA

 **TEMPO DI PERCORRENZA**
5 ore

 **LUNGHEZZA PERCORSO**
10 km

 **DISLIVELLO**
800 metri

 **GRADO DI DIFFICOLTÀ**
E

DOMENICA

25

MAGGIO

LAGO MAGGIORE

MONTE GIOVE

 PIETRO FIORI  348 6609409

 ROBERTO BARNA  347 5700203



Bella escursione sulle alture del Lago Maggiore.

Si parte da Cannobio, rinomata cittadina balneare sulle sponde del lago, precisamente dalla frazione di Sant'Agata (quota 450 m).



INFO GITA

TEMPO
DI PERCORRENZA
5 ore a/r

DISLIVELLO
POSITIVO
850 metri

GRADO
DI DIFFICOLTÀ
E

Il sentiero parte di fronte alla bella chiesa di Sant'Agata e sale attraverso il bosco fino ad arrivare alla piccola chiesetta di Santa Lucia (quota 690 m). Si procede alla sinistra di questa passando tra vecchie baite e bei boschi.

Raggiunta la costruzione agricola Monti di Macalone, il sentiero si immette su strada sterrata che sale fino a quota 1085 m.

Da qui si può continuare per lo sterrato o prendere il sentiero che sale con molti scalini per un dislivello di circa 100 metri.

I due percorsi si ricongiungono in una radura, da dove in circa quindici minuti si raggiunge la vetta, dove è posizionata una croce di ferro, con libro di vetta.

La vista sul Lago Maggiore in quasi tutto il suo sviluppo e tutte le cime che lo circondano è favoloso.

SAN BERNARDO

DOMENICA

FESTA DEI SOCI

1

GIUGNO

 CAI TRIVERO  380 2932611 (MASSIMO)

Come da tradizione, anche quest'anno la prima domenica di giugno si festeggia la Sezione del CAI di Trivero al Santuario di San Bernardo.

Verrà celebrata la Santa Messa in suffragio di tutti i caduti della montagna.



Bar
Pizzeria
con forno
a legna

3 
Stelle



AL GIOVEDÌ
La PINSA Romana

★ CLASSICA 12 Euro

★ FARCITA 15 Euro

★ DI PESCE 17 Euro

MENÙ FISSO
dal martedì al venerdì

primo + secondo
+ contorno
+ 1/2 acqua / 1/4 vino
+ caffè + limoncino



Al **GIOVEDÌ**
PIZZA a PRANZO



F.lli CIMAMONTI s.n.c.

VINI - BIRRE
LIQUORI - CONFEZIONI REGALO

Deposito:
Via Lanvario 2 - VALDILANA (BI)
Tel./Fax 015 7389824

Negozio:
Via Provinciale 135 - VALDILANA (BI)
Tel. 015 777255 - Cell. 360 988368

ORCURTO

**ABBIGLIAMENTO
INTIMO
ACCESSORI
MERCERIA**

VIA B. SELLA, 73
13885 VALDILANA
TEL. 015 702415

seguici su



PARAFARMACIA FOLETTTO

Dott.ssa Foletto Stefania



**FARMACI OTC-SOP-VETERINARI
OMEOPATIA- FITOTERAPIA
FIORI DI BACH E AUSTRALIANI
DERMOCOSMESI:
Caudalie, Korff, Euphidra, Uriage, Biosline
NASOTERAPIA- CROMOTERAPIA
TE E TISANE SFUSI Neavita
INTEGRATORI PER SPORTIVI
Named Sport**

A Vostra disposizione con Cortesia e Cordialità

Via Iside Viana, 29 CANDELO - BI
Tel 015-24.99.005 Cell 345-5614382
e-mail: parafarmacia.foletto@libero.it



CON MTB E A PIEDI

LE COLLINE DEL BAROLO

 MASSIMO BIASETTI  380 2932611  CARLO TORELLO VIERA  347 1238135

L'escursione si svolge tra le colline del Barolo, con partenza da La Morra, uno dei paesi più famosi delle Langhe.

Il paesaggio della "Langa del Barolo" è caratterizzato dai vigneti, che si estendono con continuità sui versanti collinari, intervallati da borghi medioevali dai quali spesso si ergono imponenti castelli. L'accostamento "vigneti e castelli" rende questo paesaggio unico, con panorami incomparabili.



IN BICI

difficoltà: MC (per cicloescursionisti di media capacità tecnica). Percorso su sentieri, strade sterrate e su strade secondarie. Alcuni tratti in salita con pendenza medio-alta.

A PIEDI

Percorso escursionistico su sentieri facilmente percorribili. Adatto a ogni livello di abilità.

A fine gita ci ritroveremo tutti per una merenda.


DOMENICA

15


GIUGNO

INFO GITA CON MTB

 TEMPO
DI PERCORRENZA
4,30 ore


 LUNGHEZZA
PERCORSO
40 km

 DISLIVELLO
SALITA TOTALE
950 metri

 GRADO
DI DIFFICOLTÀ
MC

INFO GITA A PIEDI

 TEMPO
DI PERCORRENZA
3,30 ore circa

 LUNGHEZZA
PERCORSO
12 km

 DISLIVELLO
SALITA TOTALE
350 metri

 GRADO
DI DIFFICOLTÀ
E

ZGL S.r.l.

CENTRO NOLEGGI e VENDITA

Officina meccanica automezzi
Costruzione tubi oleodinamici
su misura con riparazione sul posto
Taratura tachigrafi digitali
Centro revisioni

**FURGONI . PULMINI . AUTOVETTURE . ATTREZZATURE EDILI
PIATTAFORME AEREE . AUTOCARRI**

Via Crevacuore 23/C 13037 Serravalle Sesia (VC)
0163 1903600 . 334 8487616 noleggio@officinazavallone.it
www.officinazavallone.it

**AUTORIPARAZIONI
CAVAGNA**

*Pneumatici
Ric. Climatizzatori
Vetri auto*

Tel. 015.702333

**CENTRO REVISIONI
VALLESTRONA**

*Revisioni Veicoli
Officina Autorizzata*

M.C.T.C.

Tel. 015.702978

Pasticceria

Maniscalco Rainero

CAFFETTERIA • GELATERIA

Via Mongilardi 1
Campore di Valle Mosso
Valdilana (BI)

Tel. 015702567



NORCIA - CASTELLUCCIO - SIBILLINI**20****GIUGNO**

 PIETRO FIORI  348 6609409  MASSIMO BIASETTI  380 2932611

GIORNO 1

Partenza con autobus da Valdilana - Trivero, direzione Bologna e poi Adriatica; sosta per pranzo e visita al borgo medioevale di Gradara. Nel pomeriggio ripartenza per Macerata e da qui verso l'interno delle Marche.

Arrivo a Norcia, sistemazione in strutture B&B, cena in ristorante.

**SABATO****21****GIUGNO****GIORNO 2**

Spostamento in autobus al valico di Castelluccio (quota 1520 m) da dove parte il percorso delle cime di Castelluccio.

Il percorso si sviluppa quasi sempre in cresta, con buon sentiero o mulattiera fino a Poggio Croce (quota 1830 m), dove è ben visibile il bosco di abeti a forma di Italia.

Si prosegue a sinistra verso il Monte Patino, verso Norcia. Il bus ci caricherà a Forca Ancarani per ritornare al B&B. Cena in ristorante.

INFO GITA

**TEMPO
DI PERCORRENZA**
4 / 4,30 ore



DISLIVELLO
450+800 metri



**GRADO
DI DIFFICOLTÀ**
E

INFO GITA



TEMPO
DI PERCORRENZA
5 / 5,30 ore



DISLIVELLO
POSITIVO
920 metri



DISLIVELLO
NEGATIVO
1100 metri



GRADO
DI DIFFICOLTÀ
EE

GIORNO 3

Spostamento in autobus nuovamente al valico di Castelluccio, traversata di tutto l'altipiano fino a Forca di Presta.

Due possibilità di escursione.

Prima opzione: salita al rifugio Zilioli - Cima del Redentore, (quota 2450 m) con ampio e meraviglioso panorama, da un lato sulla piana coltivata e magari meravigliosamente fiorita e dall'altro sui laghi di Pilato. Proseguimento in cresta su tracciato buono, senza particolari difficoltà fino a Forca Viola (quota 1935 m) poi discesa verso il borgo.

Seconda opzione: camminata nella piana tra spazi immensi, pascoli e campi fioriti.

Ritrovo al borgo di tutti i partecipanti e ritorno al B&B. Alla sera cena in ristorante.

DOMENICA

22

GIUGNO



LUNEDÌ

23

GIUGNO

GIORNO 4

Partenza per ritorno a Valdilana - Trivero attraversando l'entroterra umbro - marchigiano. Sosta per visita a Spello, proseguimento per Città di Castello - Ravenna.

*Caparra di 150,00 € da versare all'atto dell'iscrizione.
Iscrizioni entro il 10 maggio.*

PIZ TSCHIERVA 3546 M



LUCA BARBERIS



347 4201676



ANDREA RONZANI



338 9498897

Piz Palü, Bernina, Scerscen, Morteratsch: per gli alpinisti sono le montagne iconiche della Svizzera e dell'Engadina che in tanti sognano di scalare. Andiamo a vedere i profili di queste montagne e della Val Roseg con la salita al Piz Tschierva, che rimane sullo spartiacque tra Val Roseg e Val di Morteratsch.

In quest'ultima valle c'è la salita normale svizzera al Bernina, mentre dalla stessa Capanna da Tschierva in cui soggiureremo parte la salita al Piz Bernina attraverso la Biancograt, una via di cresta su neve tra le più celebri e belle delle alpi.



GIORNO 1

La partenza è da Pontresina a 1800 m non lontana da St.Moritz.

Una strada sterrata chiusa al traffico di 7 km porta all'albergo Roseggletscher da dove comincia il sentiero per la Chamanna da Tschierva a 2583 m. Dal rifugio si possono vedere il ghiacciaio sottostante di Tschierva e le cime circostanti. Il 14 febbraio 2024 il ghiacciaio è stato interessato da una gigantesca frana di rocce e ghiaccio di più di un milione di metri cubi che ha ricoperto il ghiaccio fino ad arrivare ai sentieri in fondo alla piana alluvionale.

INFO GITA



TEMPO
DI PERCORRENZA
4 ore



DISLIVELLO
770 metri



GRADO
DI DIFFICOLTÀ
E

GIORNO 2

Il giorno seguente attraverso un tratto attrezzato, gradoni su roccia, pietraia, raggiungeremo la Vadrettin da Tschierva, piccolo ghiacciaio sottostante la cima. Dopo un breve pendio ripido che conduce alla Fuorcla da Tscherva, la salita si conclude su una cresta di pietre.

Il panorama è grandissimo. La discesa è sulla stessa via. Data la lunghezza della Val Roseg usufruiremo del servizio di carrozze trainate da cavalli per tornare romanticamente a Pontresina dall'albergo Roseg.

Equipaggiamento obbligatorio: imbrago, piccozza ramponi

**Caparra di 30,00 € da versare all'atto dell'iscrizione.
Iscrizioni entro il 5 giugno. Max numero partecipanti: 22.**

DOMENICA

6

LUGLIO

INFO GITA



TEMPO
DI PERCORRENZA
3,30 ore



DISLIVELLO
970 metri



GRADO
DI DIFFICOLTÀ
F



OASI ZEGNA

SABATO

12

LUGLIO

SANTA MESSA CAPPELLETTA ARGIMONIA

 EZIO GROSSO  331 4000124

*Al Signore delle Cime affidiamo il loro spirito.
Nei nostri cuori rimane il ricordo.*



Santa Messa ore 14,30.

La Cappelletta sull'anticima della Rocca d'Argimonia, con i nomi degli amici della montagna che non sono più tra noi, ci accoglierà per un momento di spiritualità nello straordinario scenario delle nostre montagne.

DOMENICA

20

LUGLIO

VALLE DI LA THUILE

MONT COLMET CIMA NORD MT 3014



STEFANO STRONA



334 8590774



SILVANO DONÀ



328 8334314

Il Mont Colmet è un magnifico balcone panoramico sul gruppo del Monte Bianco e sul ghiacciaio del Rutor. Caratterizzato da due cime di simile altitudine, la cima nord (meta della nostra escursione) è classificata EE (escursionisti esperti); la cima sud invece presenta alcuni tratti di rocce ed è classificata F alpinistica.



INFO GITA ESCURSIONISTI



TEMPO
DI PERCORRENZA
6/6,30 ore



DISLIVELLO
1075 metri



GRADO
DI DIFFICOLTÀ
EE

Si parte dal piazzale antistante l'albergo Genzianella al Colle San Carlo; si imbecca la strada sterrata e si raggiunge il lago D'Arpy (2066 m). Il sentiero prosegue sulla sponda destra per poi attraversare l'emissario del lago su una passerella di pietre. Seguendo il segnavia n° 15 si sale lungo la conca che racchiude il ripiano dove sorge il Lago di Pietra Rossa (2533 m). Da qui si prende a destra e si segue una traccia ed alcune frecce gialle. Si continua tra rocce e detriti fino a portarsi poco sotto il ricovero Tenente Chabloz, diroccato e pericolante (2993 m). Da questo punto in pochi istanti si perviene sulla Cima Nord (3014 m) del Mont Colmet.

Discesa lungo l'itinerario di salita.

Equipaggiamento: da escursionismo.

RIFUGIO GENOVA

ROBERTO BARNA



347 5700203



STEFANO STRONA



334 8590774

GIORNO 1

Dalla Malga Zannes (1685 m) si percorre il sentiero n. 32 e ci si inoltra lungo la valle fino ad incontrare, a quota 1870 m una strada sterrata (bivio indicazione Rifugio Genova), si prosegue fino alla Malga Gampen che si lascia alla propria sinistra, quindi si supera la barriera rocciosa del Brosoi e si raggiunge l'avvallamento in cui sorge il Rifugio Genova (2297 m), dove pernosteremo.

**INFO GITA**

TEMPO
DI PERCORRENZA
2 ore



DISLIVELLO
POSITIVO
610 metri

GIORNO 2

Partendo dal Rifugio Genova si imbecca il sentiero n. 4 che procede in direzione del Passo Poma, si prosegue per raggiungere la Forcella di Putia, da qui si imbecca il sentiero 4B che porta al Sass de Putia. Il sentiero sale ripido fino ad un bivio non segnalato tra il Piccolo Putia e il Sass de Putia. Si procede a sinistra per il Piccolo Putia (ore 1,5 dal Rifugio Genova). Ritornati al bivio si procede verso il Sass de Putia su un breve tratto di sentiero attrezzato con cavi e alcune staffe e si raggiunge la vetta (ore 2 dal Rifugio Genova). Per la discesa si ripercorre il tratto fino alla Forcella di Putia, dove si volge a destra seguendo il sentiero n. 4 su una traccia sassosa e ghiaiosa, fino ad incontrare il sentiero n. 8A, comodo e pianeggiante che ci porterà al Passo delle Erbe, dove ad attenderci ci sarà il nostro pullman per il rientro.

Richiesti scarponcini da trekking, passo sicuro e buon allenamento. Consigliato set da ferrata per chi vuole salire sulla punta del Sass de Putia.

Caparra di 50,00 € da versare all'atto dell'iscrizione. Iscrizioni entro il 15 giugno.

DOMENICA

27

LUGLIO

INFO GITA



TEMPO
DI PERCORRENZA
2 ore



DISLIVELLO
POSITIVO
580 metri



GRADO
DI DIFFICOLTÀ
EEA



OASI ZEGNA

DOMENICA

24

AGOSTO

FESTA INCONTRO ALPE ARTIGNAGA

Tradizionale ritrovo per trascorrere una giornata in allegria.



Nella zona della baita CAI dalle ore 10,30 in poi panini con formaggio e salame, vino e acqua.
Alle ore 12 inizio distribuzione polenta concia.

Prenotazione obbligatoria con messaggio, Whatsapp o telefono ai seguenti numeri:
346 2390289 (Gaetano), 331 4000124 (Ezio), 380 2932611 (Massimo),
338 1053484 (Gianni) entro sabato 16 agosto.

MONTE CHABERTON

 ROBERTO BARNA  347 5700203  ROBERTO PIGATO  338 3075741

Il Monte Chaberton, un'imponente cima rocciosa, è la vetta più alta del sottogruppo Chaberton-Clothesse. La sua sommità, ampia e relativamente piatta, è facilmente riconoscibile da lontano e presenta otto strutture regolari che corrispondono ai resti delle antiche casematte. Un tempo, il monte era fortificato con complesse opere militari, tanto da diventare il forte più alto d'Europa. La scalata al Chaberton è particolarmente affascinante per il suo panorama mozzafiato sui maestosi massicci del Delfinato, oltre che per la possibilità di esplorare i resti imponenti del forte situato in vetta.



INFO GITA



TEMPO
DI PERCORRENZA
4/4,30 ore



DISLIVELLO
1340 metri



GRADO
DI DIFFICOLTÀ
EE

Partendo dalle vicinanze di Claviere, prima del vecchio posto di dogana, si segue il corso del torrente Rio Secco. Attraversando ampi prati, si giunge a una strada sterrata che conduce nel vallone fino alla località Grange di Baisses. Da qui, un sentiero sale fino a una spianata situata a metà vallone, dove si trova il rudere del Ricovero delle Sette Fontane. Da questo punto, il percorso diventa più ripido, seguendo un pendio pietroso che porta fino al Colle dello Chaberton. Dal colle, si risalgono i resti della vecchia strada militare che conduce fino alla vetta. La discesa avviene seguendo lo stesso itinerario.

DA COGNE AL PASSO INVERGNEUX CON MTB

 MASSIMO BIASETTI  380 2932611  NICOLA FALABELLA  353 4452823



Giro ad anello con partenza ed arrivo a Cogne. Salita agevole sulla strada che porta al Colle del Pontonet.

A quota 2600 m si devia su un bel sentiero che conduce in poco più di mezz'ora al colle dell'Invergneux. Pedalabile il primo pezzo mentre l'ultimo tratto a spinta.

Dal colle si scende nel vallone del Grauson su sentiero scorrevole. Solo pochi e brevi tratti tecnici. Si raggiunge Gimillan su sterrata e sentiero e attraversando il bosco si arriva a Cogne.

Difficoltà salita e discesa: BC (per cicloescursionisti di buone capacità tecniche: percorso su sterrate o su mulattiere e sentieri dal fondo piuttosto sconnesso ma abbastanza scorrevole, con qualche ostacolo naturale, come gradini o radici).

INFO GITA



LUNGHEZZA
PERCORSO
32 km



DISLIVELLO
SALITA TOTALE
1400 metri



GRADO
DI DIFFICOLTÀ
BC

DOMENICA

5

OTTOBRE

VAL FERRET

RIFUGIO BERTONE MONT DE LA SAXE TESTA BERNARDA



ROBERTO BARNÀ



347 5700203



STEFANO STRONA



334 8590774



Questa gita offre le migliori viste sull'intera catena del Monte Bianco e in particolare sulle Grandes Jorasses, svolgendosi sul caratteristico crinale erboso del Mont de la Saxe e la Testa Bernarda.



INFO GITA



TEMPO
DI PERCORRENZA
5/5,30 ore



DISLIVELLO
950 metri



GRADO
DI DIFFICOLTÀ
E

Da Planpincieux si risale la strada della Val Ferret fino al ponte in legno che permette di attraversare un torrente e seguendo il segnavia n 31 si raggiunge l'Alpe Lauché. Da qui si segue la traccia di destra che compie un lungo traverso a mezzacosta raggiungendo un colletto panoramico dove si trova una tavola di orientamento.

Poco sotto, sul versante opposto si trova il Rif Bertone (quota 2000 m). Dal rifugio seguendo il segnavia n 42 in breve si raggiunge il Mont de la Saxe (2348 m), da qui si prosegue la dorsale che con qualche saliscendi porta alla Testa Bernarda (2533 m).




La discesa avviene lungo l'itinerario di salita.

Equipaggiamento: da escursionismo (pedule).

FORTE DI FENESTRELLE

19

OTTOBRE

 ANDREA RONZANI  338 9498897  SILVANO DONÀ  328 8334314

Il Forte di Fenestrelle è la più grande struttura fortificata d'Europa e la più estesa costruzione in muratura dopo la Muraglia cinese. Un gigante di pietra che si estende per circa cinque chilometri nella valle del Chisone e copre un dislivello di quasi 700 metri.



Unico fra i forti piemontesi del XVIII sec. a presentare ancora l'architettura originale, fu progettato dall'ingegnere Ignazio Bertola, con funzione di protezione del confine italo-francese, ma non fu mai coinvolto in fatti d'arme.

È situato all'interno del Parco Naturale Regionale Orsiera-Rocciavré e dal 1999 è il monumento simbolo della Provincia di Torino.



LA FORTEZZA IN CIFRE

3 km di lunghezza;
1.300.000 mq;
3 Forti, 7 Ridotte,
28 Risalti;
Scala Coperta:
4000 gradini;
Scala Reale:
2500 gradini;
122 anni di
costruzione;
14 ponti
di collegamento;
5 ponti levatoi interni;
183 fari
per l'illuminazione

Più che un forte lo si può considerare come un'opera di sbarramento. Costituito da numerosi fortini, (San Carlo, Tre Denti, Sant'Elmo e Valli), da polveriere, quartiere medievale che fungeva da rocca, un quartiere per le truppe il tutto collegato da ridotte e possenti cannoniere unite da quella mirabile opera che rende il Forte di Fenestrelle ancora più unico e suggestivo: la scala coperta (circa 4000 gradini), scavata in una galleria artificiale di quasi due chilometri.

L'escursione e la visita avverranno con una guida che ci porterà a visitare il forte e a raccontarci la sua storia. Ci sarà da pagare un biglietto di entrata. Il costo lo sapremo al momento della prenotazione.

INFO GITA



DURATA

7 ore a/r



DISLIVELLO

560 metri

RIEPILOGO ORARI E RITROVI ESCURSIONI

Domenica 16 febbraio	Colle Chaleby (da Clemensod) ritrovo ore 6.30 sede - ore 7.00 Cossato stazione	auto
Martedì 25 - venerdì 28 febbraio	San Martino di Castrozza ritrovo ore 7.00 sede - ore 7.30 Cossato stazione	pullman
Sabato 15 marzo	Notturna Val Vogna ritrovo ore 16 sede - ore 16.30 Carrefour Borgosesia	auto
Domenica 30 marzo	Cima del Bosco (Sauze di Cesana) - GAS ritrovo ore 6.00 sede - ore 6.30 Cossato stazione	auto
Domenica 13 aprile	Ferrata Sacra di San Michele + esc. ritrovo ore 6.30 sede - ore 7.00 Cossato stazione	auto
Sabato 26 aprile	Alassio - Albenga - Alassio (Baia del Sole) - GAS ritrovo ore 6.30 sede - ore 7.00 Cossato stazione	pullman
Domenica 4 maggio	Cicogna - Alpe Pra - Pogallo (Val Grande) ritrovo ore 7.00 sede - ore 7,30 parc. Pittarello Romagnano	auto
Domenica 25 maggio	Monte Giove (da Cannobio) - GAS ritrovo ore 7.00 sede - ore 7.30 parc. Pittarello Romagnano	auto
Domenica 1 giugno	Festa della sezione (San Bernardo)	
Domenica 15 giugno	La Morra (bici + escursione) ritrovo ore 7.00 sede - ore 7.30 Cossato stazione	auto
Venerdì 20 - lunedì 23 giugno	Norcia - Castelluccio - Sibillini ritrovo ore 5.30 sede - ore 6.00 Cossato stazione	pullman
Sabato 6 - domenica 7 luglio	Engadina Ghiacciaio (Piz Tschierva) ritrovo ore 7.00 sede	auto
Domenica 20 luglio	Mont Colmet (da Colle san Carlo) ritrovo ore 5.30 sede - ore 6.00 Cossato stazione	auto
Sabato 26 - domenica 27 luglio	Trentino - Rifugio Genova - Sas di Putia ritrovo ore 6,00 sede - ore 6.30 Cossato stazione	pullman
Domenica 24 agosto	Festa Alpe Artignaga	
Domenica 7 settembre	Monte Chaberton (Claviere) ritrovo ore 5.30 sede - ore 6.00 Cossato stazione	auto
Domenica 21 settembre	Cogne - Invergneux (bici) ritrovo ore 6.00 sede - ore 6.30 Cossato stazione	auto
Domenica 5 ottobre	Rifugio Bertone Monti della Sax - GAS ritrovo ore 6.30 sede - ore 7.00 Cossato stazione	auto
Domenica 19 ottobre	Forte di Fenestrelle (Val Chisone) - GAS ritrovo ore 6.30 sede - ore 7.00 Cossato stazione	pullman



IN MONTAGNA CON IL GAS

“... Prof che bella giornata!! Bello questo giro della Rovella!! Ma l'anno prossimo ci porta alla Capanna Margherita? “Inizia da qui il Gas! In queste poche parole l'essenza dello spirito dei dodicenni, tredicenni per i quali nulla è impossibile, dove tutto è semplice, raggiungibile, basta volerlo! Un'età dove si sogna ad occhi aperti, dove l'adulto non può far altro che consegnarsi ai sogni dell'adolescenza, adeguandoli ovviamente alla realtà, e insieme ad essa volare!! E così è stato!

Sono passati dodici anni e il Gas con alle spalle tante mete raggiunte attorno ai 4000 mt dell'arco alpino, si nutre dello stesso spirito!! Perché la montagna come mezzo educativo? Perché secondo noi educa, cioè “tira fuori” il meglio dei ragazzi!! Quante volte si sente dire che i ragazzi d'oggi non sono più come quelli di una volta, dandone una connotazione negativa!? E invece ecco che lungo i sentieri, nel raggiungere un colle il ragazzino che in classe è poco considerato diviene quello ammirato perché in grado di portarti lo zaino, quello silenzioso si trasforma nel compagno con cui raccontarsi, quello egoista colui che ti fa bere dalla propria borraccia quando la tua è vuota, quello prepotente colui che con umiltà si rende conto dei propri limiti, quello insicuro di sé capace di camminare cinque giorni consecutivi!

I rapporti fra questi mezzi bimbi aspiranti adulti si modificano, si fortificano, creano solidarietà, vicinanza, soprattutto considerazione reciproca e di sé!! Non è poco mi sembra!!! È indubbio che il motore di tutto è il desiderio degli adolescenti di poter stare insieme, di provare ad essere autonomi segnando un limite tra la dipendenza dai genitori e la necessità di camminare con le proprie gambe! La montagna è un mezzo! Il Gas la realtà in cui mettere in pratica!!

Nicoletta Gatteschi

Per l'anno scolastico 2024/25 saranno coinvolti in una serie di uscite in orario scolastico gli alunni interessati delle 4 scuole secondarie di I grado dell'Istituto Comprensivo di Valdilana e Pettinengo. Chi aderirà al GAS e si iscriverà al CAI avrà la possibilità di partecipare a 6 belle escursioni che si terranno da gennaio a maggio 2025. Ovviamente non si tratta di occasioni per “saltare” la scuola ma di fare scuola in modo diverso, ovvero in montagna. L'ambiente alpino è come un libro aperto in grado di insegnare molto come contenuti, valori e principi. Si tratterà di escursioni sulle nostre montagne ma anche in Valle d'Aosta e Valsesia e un paio di esse si svolgeranno con le ciaspole in ambiente innevato. Per quelle che si svolgeranno in pullman le spese saranno coperte dal CAI Trivero e dal Comune di Valdilana. Inoltre, tutti i ragazzi del GAS, compresi i bambini delle primarie e i loro genitori avranno la possibilità di partecipare ad alcune uscite domenicali appositamente progettate.

Lo staff del GAS è formato dal presidente Massimo Biasetti, Nicoletta Gatteschi e Giuseppe Paschetto, già insegnanti della media, Mariella Orcurto, Gaetano Milesi, Gianni Regis. L'insegnante referente del GAS per l'Istituto è il prof. Mauro Fanelli.

IN MONTAGNA CON IL GAS

Marcello Meroni (1968-2007) era un astrofisico e alpinista del CAI SEM Milano. Istruttore nazionale di alpinismo, sublime ghiacciatore, è stato direttore di corsi di cascate ma soprattutto aveva una grande capacità di relazione e empatia con tutti coloro con cui veniva in contatto, in particolare i giovani. "Marcello aveva il fascino, arcano e misterioso, che appartiene alle persone speciali. Quelle con cui stai bene e ti senti sereno, ma non sai spiegarti il perché." Spiega chi l'ha conosciuto. Quando abbiamo saputo chi era stato in occasione del premio nazionale a lui intitolato e assegnato a Nicoletta Gatteschi per il GAS nel 2014 è stato naturale pensare di intitolare a una figura così carismatica il nostro GAS.

CALENDARIO ESCURSIONI IN ORARIO SCOLASTICO

<i>DATA</i>	<i>GITA</i>	<i>RITROVO</i>	<i>MEZZO</i>
15/1	MOSSO - BRUGHIERA - MOSSO	Mosso piazzale scuola	auto genitori
14/2	CIMA BONOM CON CIASPOLE	Bocchetto Sessera	auto genitori
10/3	BOCCHETTO LUVERA - FALLETTI DI CAMANDONA	Bocchetto Luvera	auto genitori
3/4	VALLE D'AOSTA CON CIASPOLE	Scuole	pullman
6/5	BOCCHETTO SESSERA - ARTIGNAGA - ARGENTERA	Bocchetto Sessera	auto genitori
30/5	ALAGNA - MORENA DI FONDECCO	Scuole	pullman

CALENDARIO ESCURSIONI DOMENICALI

I dettagli su ritrovo e orari sono indicati nel notiziario e forniti di volta in volta ai partecipanti

<i>DATA</i>	<i>GITA</i>	<i>MEZZO</i>
16/2	CHALEBY	Auto genitori
15/3	VAL VOGNA (NOTTURNA)	Auto genitori
30/3	CIMA DEL BOSCO	Auto genitori
25/4	BAIA DEL SOLE (LIGURIA)	Auto genitori
4/1	VAL GRANDE	Auto genitori
25/5	MONTE GIOVE	Auto genitori
5/10	VAL FERRET	Auto genitori
19/10	FORTE DI FENESTRELLE	Pullman

IN MONTAGNA CON IL GAS




In molti anni di collaborazione scuola - CAI prima con l'alpinismo giovanile, poi con Sette anni in Tibet e quindi con il GAS, centinaia di ragazzi e ragazze hanno assaporato l'avventura del vivere in tanti modi diversi la montagna.

UNISCITI A NOI!



CYCLING CENTER srl
Via Martiri della Libertà 14H – 13836 Cossato BI
015.93055 – 391.4798804
Instagram: [_cyclingcenter_](#)



**VENDITA BICICLETTE, ACCESSORI E RICAMBI, OFFICINA
SPECIALIZZATA RIPARAZIONI E SERVIZIO DI NOLEGGIO MUSCOLARI
ED E-BIKE**





ANAP/ANCOS/CAAF/INAPA

Confartigianato
persone

CAAF

PATRONATO




Confartigianato
IMPRESE BIELLA



CONFARTIGIANATO BIELLA
VIA T. GALIMBERTI 22
TEL. 0158551710
BIELLA@BIELLA.CONFARTIGIANATO.IT

Avviamento nuove aziende

Gestione paghe e contabilità

Gestione bandi e appalti

Corsi sicurezza e formazione

Gestione pratiche Ambiente

MEPA

